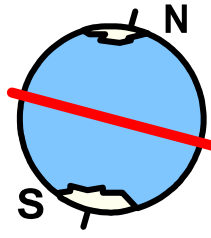


Streck på kartan som går lodrätt



Tänkt streck mitt på jordgloben som delar upp i norra och södra halvklottet



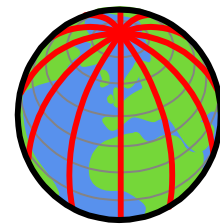
Rutnät på kartan som gör att man kan säga exakt var en plats ligger.



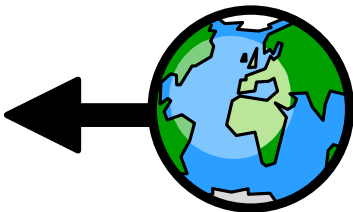
Uppåt på en karta



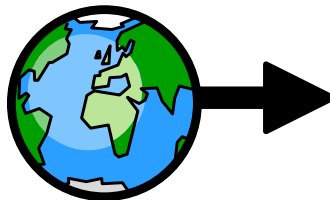
Om kartan är mindre eller större än verkligheten.



Streck på kartan som går vågrätt



Vänster på kartan



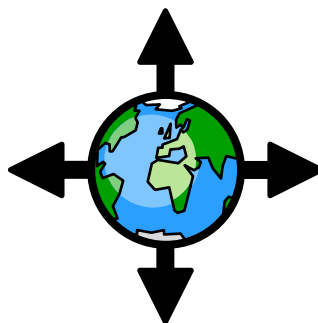
Höger på kartan



Nedåt på kartan



Längst upp och ner på jordklotet



Riktning som tas ut med kompass



Beskrivning av verkligheten

Gradnät	Ekvatorn	Breddgrad
Längdgrad	Skala	Norr
Söder	Öst	Väst
Karta	Väderstreck	Polcirkeln